ELEMENTI IDENTIFICATIVI E PERCORSI DI INTERESSE PAESAGGISTICO

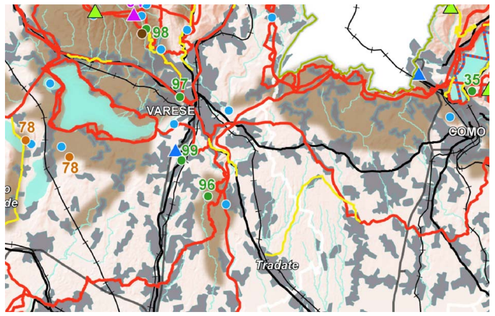

Legenda

- Confini provinciali
- Confini regionali
- Luoghi dell'identità regionale
- Paesaggi agrari tradizionali
- Geositi di rilevanza regionale
- Siti riconosciuti dall'UNESCO quali patrimonio mondiale, culturale e naturale dell'umanità
- Strade panoramiche - [vedi anche Tav. E]
- Linee di navigazione
- Tracciati guida paesaggistici - [vedi anche Tav. E]
- Belvedere - [vedi anche Tav. E]
- Visuali sensibili - [vedi anche Tav. E]
- Punti di osservazione del paesaggio lombardo - [art. 27, comma 4]
- Tracciati stradali di riferimento
- Bacini idrografici interni
- Ferrovie
- Ambiti urbanizzati
- Idrografia superficiale
- Infrastrutture idrografiche artificiali della pianura

AMBITI DI RILEVANZA REGIONALE

- Della montagna
- Dell'Oltrepò
- Della pianura

VIABILITA' DI RILEVANZA

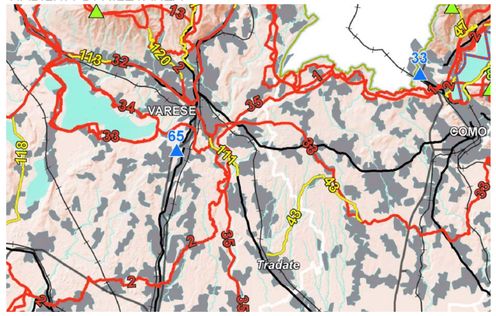

Legenda

- Confini provinciali
- Confini regionali
- Strade panoramiche - [art. 26, comma 9]
- Linee di navigazione
- Tracciati guida paesaggistici - [art. 26, comma 10]
- Belvedere - [art. 27, comma 2]
- Visuali sensibili - [art. 27, comma 3]
- Tracciati stradali di riferimento
- Bacini idrografici interni
- Ferrovie
- Ambiti urbanizzati
- Idrografia superficiale
- Infrastrutture idrografiche artificiali della pianura

QUADRO SINOTTICO TUTELE PAESAGGISTICHE DI LEGGE ART. 136 E 142 D.lgs.42/04

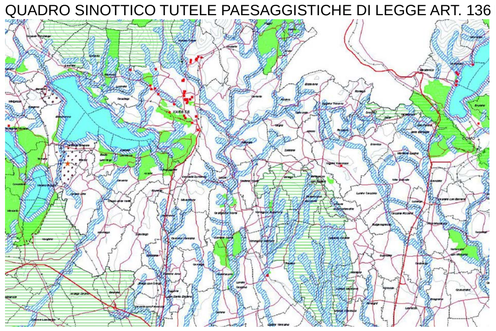

Legenda

- Confini provinciali
- Confini comunali
- Curve di livello
- Ferrovie
- Autostrade
- Strade principali
- Rete viaria secondaria
- Aree alpine/appenniniche
- Ghiacciai
- Pardhi
- Riserve
- Zone umide
- Corsi d'acqua tutelati
- Aree idriche
- Area rispetto dei corsi d'acqua tutelati
- Laghi
- Aree rispetto dei laghi
- Bellezze d'assieme
- Bellezze individue

AMBITI GEOGRAFICI E UNITA' TIPOLOGICHE DI PAESAGGIO

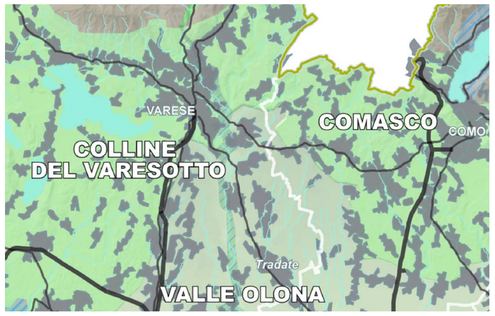

Legenda

- Ambiti geografici
- Autostrade e tangenziali
- Strade statali
- Infrastrutture idrografiche artificiali della pianura
- Confini provinciali
- Confini regionali
- Ambiti urbanizzati
- Laghi

UNITA' TIPOLOGICHE DI PAESAGGIO

Fascia alpina

- Paesaggi della valli e dei versanti
- Paesaggi delle energie di rilievo

Fascia prealpina

- Paesaggi dei laghi insubrici
- Paesaggi della montagna e delle dorsali
- Paesaggi della valli prealpine

Fascia collinare

- Paesaggi degli anfiteatri e delle colline moreniche
- Paesaggi della colline pedromontane e della collina Barina

Fascia alta pianura

- Paesaggi della valli fluviali escavate
- Paesaggi dei ripiani ditivali e dell'alta pianura asciutta

Fascia bassa pianura

- Paesaggi delle fasce fluviali
- Paesaggi delle colture foraggiere
- Paesaggi della pianura cerealicola
- Paesaggi della pianura risicola

Oltrepo pavese

- Paesaggi della fascia pedoappenninica
- Paesaggi della montagna appenninica
- Paesaggi della valli e crinali appenniniche

Ambiti geografici dei Paesaggi di Lombardia (Vol. 2)

1. *Valtellina*
2. *Lugnasco*
3. *Valdisarenza*
4. *Lario comasco*
5. *Carnasco e Cannobio*
6. *Lecchese*
7. *Varesotto e Collina del Varesotto e Valle Olona*
8. *Brianza e Brianza orientale*
9. *Valli bergamasche*
10. *Pianura bergamasca*
11. *Val Camonica*
12. *Sacro e Nandacola*
13. *Valli bresciane*
14. *Brescian e Colline dell'Alto*
15. *Riviera bresciana e Riviere del Garda*
16. *Mantovano*
17. *Cremonese*
18. *Cremasco*
19. *Lodigiano e Colline di San Colombano*
20. *Milanese*
21. *Pavese*
22. *Lomellina*
23. *Oltrepo Pavese*

CONTENIMENTO DEI PROCESSI DI DEGRADO E QUALIFICAZIONE PAESAGGISTICA
Ambiti e aree di attenzione regionale

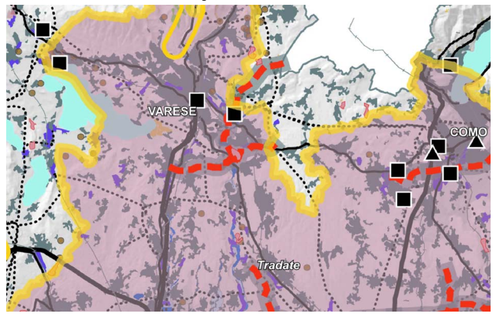

Legenda

- Laghi e fiumi principali
- Idrografia superficiale
- Tessuto urbanizzato
- Rete ferroviaria
- Rete viaria di interesse regionale

1. AREE E AMBITI DI DEGRADO PAESISTICO PROVOCATO DA DISSESTI IDROGEOLOGICI E AVVENIMENTI CALAMITOSI E CATASTROFICI

- Aree soltoposte a fenomeni franosi - [par. 1.2]
- Fasce fluviali di deflusso della piena e di esondazione (fasce A e B) [par. 1.4]
- Fascia fluviale di inondazione per piena catastrofica (fascia C) [par. 1.4]

2. AREE E AMBITI DI DEGRADO PAESISTICO PROVOCATO DA PROCESSI DI URBANIZZAZIONE, INFRASTRUTTURAZIONE, PRATICHE E USI URBANI

- Ambiti del "Sistema metropolitano lombardo" con forte presenza di aree di frange destrutturate - [par. 2.1]
- Ambiti di possibile "dilatazione" del "Sistema metropolitano lombardo" [par. 2.1]
- Concentrazioni lineari (lungo i tracciati, di fondovalle, laccuale, ...) [par. 2.2]
- Neo-urbanizzazione - [par. 2.1 - 2.2]
  (riferimento delle sq.urbanizzate (tagliate dal PTCP) per anno 1980-2001)
- Aeroporti - [par. 2.3]
- Rete autostradale - [par. 2.3]
- Elettrodotti - [par. 2.3]
- Linee ferroviarie alta velocità/alta capacità (esistenti e programmate) - [par. 2.3]
- Interventi di grande viabilità programmati - [par. 2.3]
- Principali centri commerciali - [par. 2.4]
- Multisale cinematografiche (multiplex) - [par. 2.4]
- Aree industriali-logistiche - [par. 2.5]
- Distretti industriali - [par. 2.5]
- Ambiti scabili (per numero di impianti) - [par. 2.6]
- Ambiti estrattivi in attività - [par. 2.7]
- Impianti di smaltimento e recupero rifiuti - [par. 2.8]

3. AREE E AMBITI DI DEGRADO PAESISTICO PROVOCATO DA TRASFORMAZIONI DELLA PRODUZIONE AGRICOLA E ZOOTECNICA

- Aree con forte presenza di allevamenti zootecnici intensivi - [par. 3.4]

4. AREE E AMBITI DI DEGRADO PAESISTICO PROVOCATO DA SOTTOUTILIZZO, ABBANDONO E DISMISSIONE

- Cave abbandonate - [par. 4.1]
- Pascoli soltoposti a rischio di abbandono - [par. 4.8]
- Aree agricole soltoposte a fenomeni di abbandono - [par. 4.8]
  (Annexlink 4 sq.) maggiore del 15% (periodo di riferimento 1980-2000)
- Aree agricole soltoposte a fenomeni di abbandono - [par. 4.8]
  (Annexlink 4 sq.) maggiore del 15% (periodo di riferimento 1980-2000)

5. AREE E AMBITI DI DEGRADO PAESISTICO PROVOCATO DA CRITICITA' AMBIENTALI

- Aree soggette a più elevato inquinamento atmosferico (zone critiche) [par. 5.1]
- Corsi e specchi d'acqua fortemente inquinati - [par. 5.2]
- Siti contaminati di interesse nazionale - [par. 5.4]

QUADRO DI RIFERIMENTO PER LA DISCIPLINA PAESAGGISTICA REGIONALE

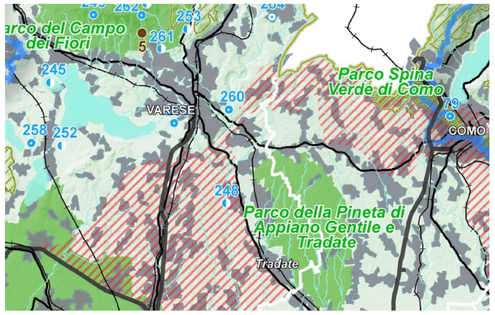

Legenda

- Confini provinciali
- Confini regionali
- Bacini idrografici interni
- Idrografia superficiale
- Ferrovie
- Strade statali
- Autostrade e tangenziali
- Ambiti urbanizzati
- Parco nazionale dello Stelvio
- Parchi regionali istituiti

AREE DI PARTICOLARE INTERESSE AMBIENTALE-PAESISTICO

- Ambiti di elevata naturalità - [art. 17]
- Ambito di specifico valore storico ambientale - [art. 18]
- Ambito di salvaguardia e riqualificazione dei laghi di Mantova [art. 19, comma 2]
- Laghi insubrici: Ambito di salvaguardia dello scenario lacuale [art. 19, comma 4 - vedi anche Tavole D1a - D1b -D1c - D1d]
- Ambito di specifica tutela paesaggistica del fiume Po - [art. 20, comma 9]
- Ambito di tutela paesaggistica del sistema vallivo del fiume Po [art. 20, comma 9]
- Naviglio Grande e Naviglio di Pavia - [art. 21, comma 3]
- Naviglio Martesana - [art. 21, comma 4]
- Canali e navigli di rilevanza paesaggistica regionale - [art. 21, comma 5]
- Geositi di interesse geografico, geomorfologico, paesistico, naturalistico, idrogeologico, sedimentologico - [art. 22, comma 3]
- Geositi di interesse geologico-stratigrafico, geominerario, geologico-strutturale, petrografico e vulcanologico - [art. 22, comma 4]
- Geositi di interesse paleontologico, paleoantropologico e mineralogico - [art. 22, comma 5]
- Oltrepò pavese - ambito di tutela - [art. 22, comma 7]
- Siti riconosciuti dall'UNESCO quali patrimonio mondiale, culturale e naturale dell'Umanità - [art. 23]
- Ambiti di criticità - [Indirizzi di tutela - Parte III]

ISTRUZIONI PER LA TUTELA DELLA NATURA

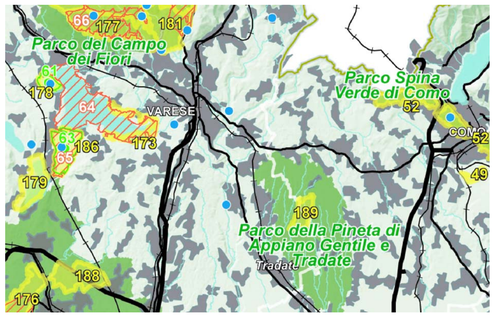

Legenda

- Confini provinciali
- Confini regionali
- Bacini idrografici interni
- Infrastrutture idrografiche artificiali della pianura
- Idrografia superficiale
- Ferrovie
- Strade statali
- Autostrade e tangenziali
- Ambiti urbanizzati
- Parco nazionale dello Stelvio

- Monumenti naturali
- Riserve naturali
- Geositi di rilevanza regionale
- SIC - Siti di importanza comunitaria
- ZPS - Zone a protezione speciale

PARCHI REGIONALI

- Parchi regionali istituiti con ptcp vigente
- Parchi regionali istituiti senza ptcp vigente

RIQUALIFICAZIONE PAESAGGISTICA: AMBITI E AREE DI TRASFORMAZIONE REGIONALE

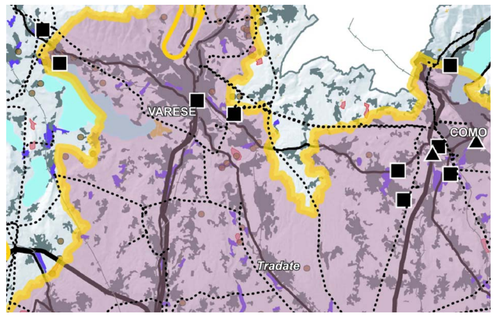

Legenda

- Laghi e fiumi principali
- Idrografia superficiale
- Tessuto urbanizzato
- Rete ferroviaria
- Rete viaria di interesse regionale

1. AREE E AMBITI DI DEGRADO PAESISTICO PROVOCATO DA DISSESTI IDROGEOLOGICI E AVVENIMENTI CALAMITOSI E CATASTROFICI

- Aree soltoposte a fenomeni franosi - [par. 1.2]

2. AREE E AMBITI DI DEGRADO PAESISTICO PROVOCATO DA PROCESSI DI URBANIZZAZIONE, INFRASTRUTTURAZIONE, PRATICHE E USI URBANI

- Ambiti del "Sistema metropolitano lombardo" con forte presenza di aree di frange destrutturate - [par. 2.1]
- Concentrazioni lineari (lungo i tracciati, di fondovalle, laccuale, ...) [par. 2.2]
- Aeroporti - [par. 2.3]
- Rete autostradale - [par. 2.3]
- Elettrodotti - [par. 2.3]
- Principali centri commerciali - [par. 2.4]
- Multisale cinematografiche (multiplex) - [par. 2.4]
- Aree industriali-logistiche - [par. 2.5]
- Ambiti scabili (per numero di impianti) - [par. 2.6]
- Ambiti estrattivi in attività - [par. 2.7]
- Impianti di smaltimento e recupero rifiuti - [par. 2.8]

3. AREE E AMBITI DI DEGRADO PAESISTICO PROVOCATO DA TRASFORMAZIONI DELLA PRODUZIONE AGRICOLA E ZOOTECNICA

- Aree con forte presenza di allevamenti zootecnici intensivi - [par. 3.4]

4. AREE E AMBITI DI DEGRADO PAESISTICO PROVOCATO DA SOTTOUTILIZZO, ABBANDONO E DISMISSIONE

- Cave abbandonate - [par. 4.1]
- Aree agricole dismesse - [par. 4.8]
  (Annexlink 4 sq.) maggiore del 15% (periodo di riferimento 1980-2000)

5. AREE E AMBITI DI DEGRADO PAESISTICO PROVOCATO DA CRITICITA' AMBIENTALI

- Corsi e specchi d'acqua fortemente inquinati - [par. 5.2]
- Siti contaminati di interesse nazionale - [par. 5.4]

PIANO DI GOVERNO DEL TERRITORIO-Legge Regionale n.12/05 e s.m.i.>>>

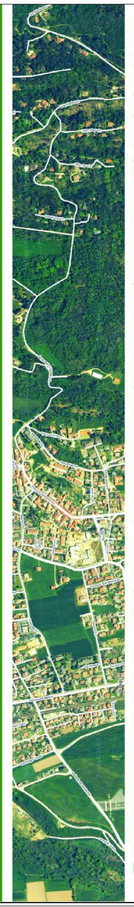

Ing. Franco Luraschi Arch. Donatella Cattaneo Arch. Francesca Porfiri Avv. Diego Granata Resp. VAS Ing. Stefano Franco

COMUNE DI VENEGONO SUPERIORE
Provincia di Varese

Adottato in data: 18.12.2013 con delibera Consiglio Comunale n. 29
Approvato in data: 16.05.2014 con delibera Consiglio Comunale n. 14

DOCUMENTO DI PIANO

QUADRO CONOSCITIVO E PROGRAMMATORIO

elaborato:

PIANIFICAZIONE SOVRACOMUNALE
PIANO TERRITORIALE REGIONALE

collaboratori:
arch. Eliana Cervini
arch. Paola Malnati
arch. Silvia Pozzi

tav. n.
A 01

scala
-

data
01 10 2014

CAPOGRUPPO
Ing. Franco Luraschi

RESPONSABILE DEL PROCEDIMENTO
Geom. Fabrizio Mentasti

Responsabile del Procedimento: Geom. Fabrizio Mentasti